








































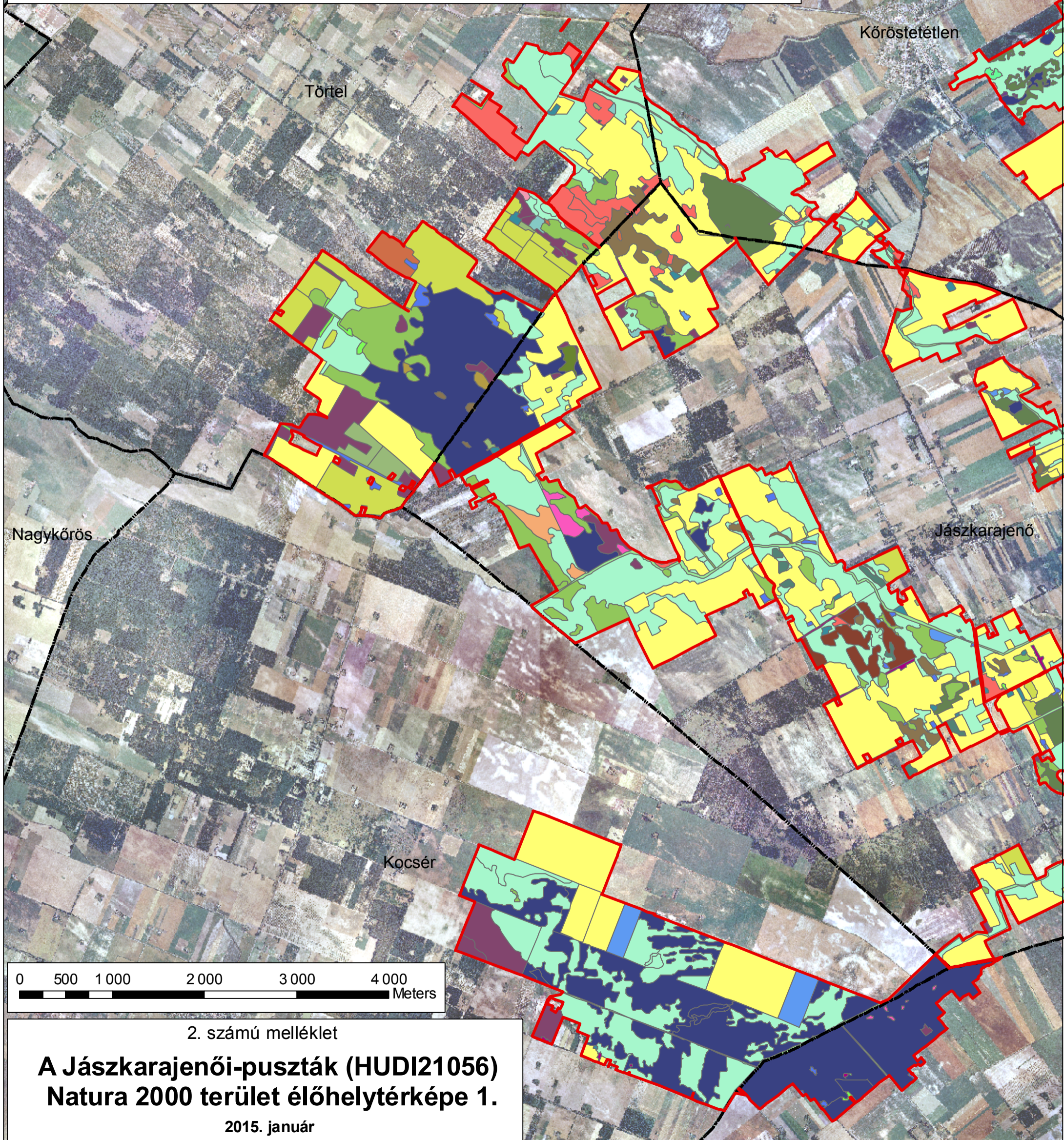


Jelmagyarázat

 Jászkarajenői puszták Natura 2000 terület	 F2 (Natura 2000 élőhely: 1530*)	 OG	 T2
 Közigazgatási határ	 F3 (Natura 2000 élőhely: 1530*)	 P2c	 T6
Élőhelyek	 F4 (Natura 2000 élőhely: 1530*)	 RA	 T8
 Ab	 F5 (Natura 2000 élőhely: 1530*)	 RB	 T9
 B1a	 H5a (Natura 2000 élőhely: 6250*)	 RDb	 U10
 B2	 H5b (Natura 2000 élőhely: 6260*)	 S1	 U11
 B6 (Natura 2000 élőhely: 1530*)	 OA	 S2	 U4
 BA	 OB	 S6	 U7
 D34 (Natura 2000 élőhely: 6440)	 OC	 S7	 U9
 F1a (Natura 2000 élőhely: 1530*)	 OD	 T1	
 F1b (Natura 2000 élőhely: 1530*)	 OF	 T10	



2. számú melléklet

A Jászkarajenői-puszták (HUDI21056) Natura 2000 terület élőhelytérképe 1.

2015. január