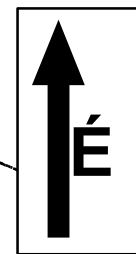


# A Duna és ártere (HUDI20034) Natura2000 terület élőhelyei 18. szelvény Rácalmás-Tass-Dunaújváros-Szalkszentmárton

Dömsöd

Kulcs

Makád



Tass







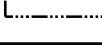
Rácalmás


Szalkszentmárton

Nagyvenyim

Dunaújváros

## Jelmagyarázat

-  KE-1 parti erdősáv
-  KE-2 meder
-  KE-3 mocsárrétek
-  KE-4 sík- és dombvidéki kaszálórétek
-  KE-5 őshonos fás társulás
-  KE-6 idegenhonos fás társulás
-  KE-12 pufferterület
-  Közigazgatási határ



Kisapostag

Apostag

Dunavecse