


A Ráckevei Duna-ág (HUDI20042) Natura 2000 terület kezelési egységei 2.

2014. augusztus


Jelmagyarázat

 Natura 2000 terület határa

kezelési egységek

 KE1: Láptavak, hínárasok és úszólápok

 KE2: Tavak és a Ráckevei-Duna vízfelülete


 KE3: Nádasok


 KE4: Üde láp- és sásrétek


 KE5: Mocsárrétek

 KE6: Özönnövények állományai

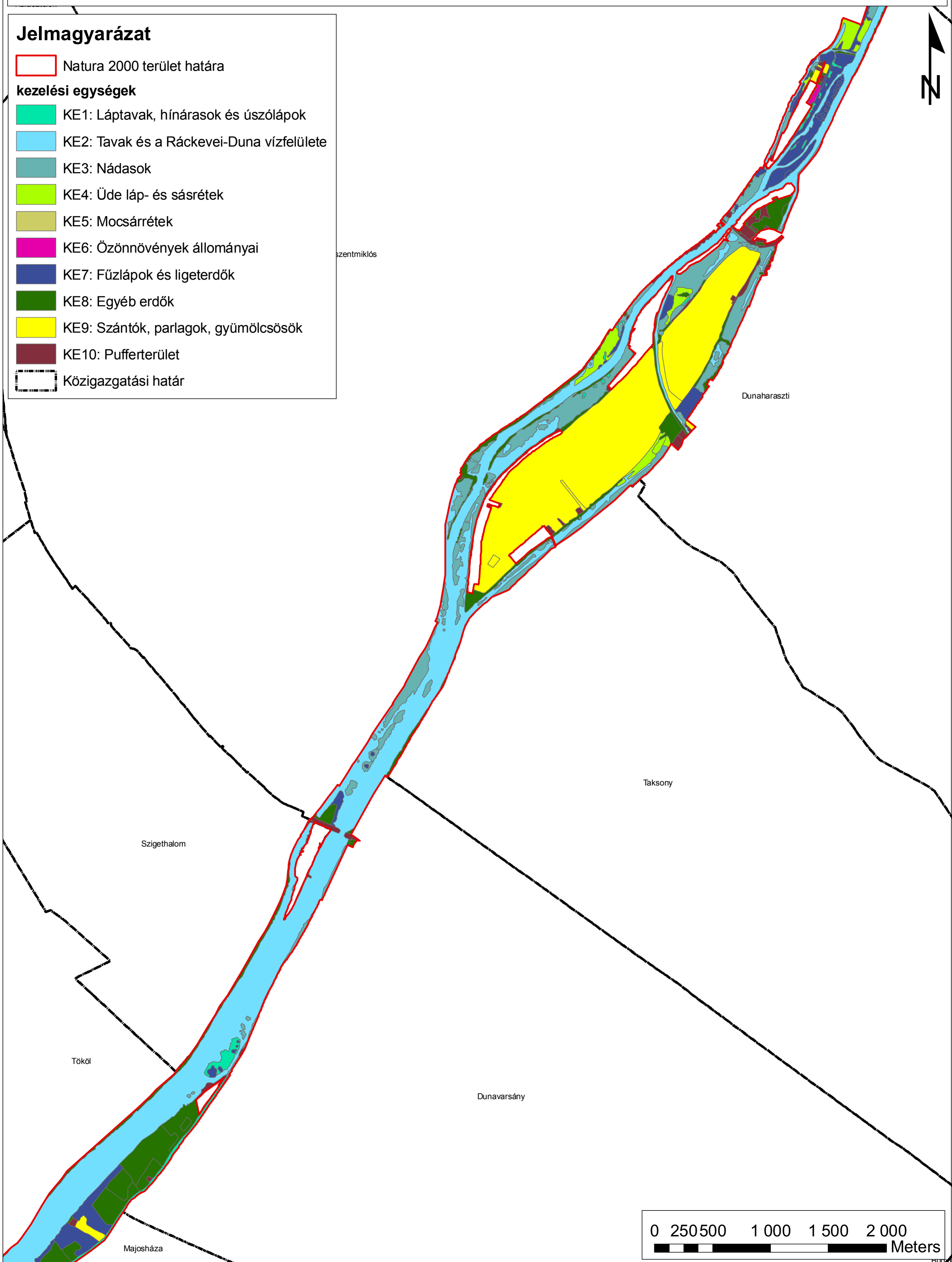
 KE7: Fűzlápok és ligeterdők

 KE8: Egyéb erdők

 KE9: Szántók, parlagok, gyümölcsösök

 KE10: Pufferterület

 Közigazgatási határ



0 250 500 1 000 1 500 2 000 Meters