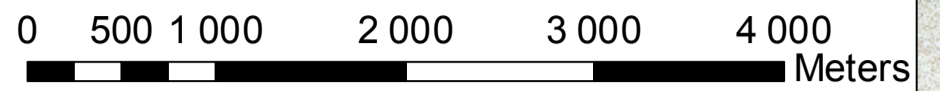



A Jászkarajenői-puszták (HUDI21056) Natura 2000 terület kezelési egységei 2.


2015. január




Jelmagyarázat

 Jászkarajenői puszták Natura 2000 terület


kezelési egységek

 KE1: Híjarasok


 KE2: Nádasok

 KE3: Kaszálással és legeltetéssel hasznosítható területek


 KE4: Kizárólag legeltetésre javasolt területek

 KE5: Fasorok, cserje- és erdősávok

 KE6: Erdők

 KE7: Szántók, kertek, gyümölcsösök

 KE8: Erősen leromlott és beépített élőhelyek

 KE9: Halastavak

 Közigazgatási határ

